
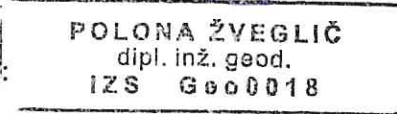


Kataster Krško d.o.o.

Dalmatinova ulica 8, Krško

ELABORAT GEODETSKE IZMERE	
GEODETSKI NAČRT	
Naročnik	Občina Brežice, C. prvih borcev 18, Brežice
Oznaka geod. načrta	KATASTER KRŠKO d.o.o. - 2020 - 44
Katastrska občina	1300 Brežice
Parc. št.	730

Datum potrditve	24.6.2020
Pooblaščen geodetinja	<div>Polona Žveglič, dipl.ing.geod. Podpis: </div> <div>IZS števil. Geo0018 Žig: </div>

VSEBINA ELABORATA:

- Certifikat geodetskega načrta (trije izvodi)
- Geodetski načrt za pripravo projektne dokumentacije v merilu 1:500 (trije izvodi)

CERTIFIKAT GEODETSKEGA NAČRTA

1. Naročnik geodetskega načrta: Občina Brežice, C. prvih borcev 18, Brežice.

2. Pooblaščen geodetinja: Polona Žveglič, dipl.ing.geod., IZS Geo0018

POTRJUJEM,

da je geodetski načrt št. **KATASTER KRŠKO d.o.o. - 2020 - 44**, izdelan skladno s predpisi in z namenom uporabe, opredeljenim v točki 3 tega certifikata.

3. Namen uporabe geodetskega načrta:

- za pripravo projektne dokumentacije za rekonstrukcijo objekta na parceli št. 730 v k.o. 1300 Brežice.

4. Podatki o vsebini geodetskega načrta:

podatki	vir podatkov	institucija	datum	natančnost
Topografski podatki	Geodetska izmera	Kataster Krško d.o.o.	19.6.2020	± 0,06 m
Katastrski podatki	DKP	GURS	junij 2020	± 0,30 m
Komunalna infrastr.	Vodovodno omrežje	Komunala Brežice d.o.o.	jan. 2020	± 1,50 m
Elektr. komunikacije	Telefonsko omrežje	Telekom d.d.	jan. 2020	1 - 5 m
Energetska infrastr.	Elektro omrežje	Elektro Celje d.d.	junij 2020	1 - 5 m

5. Pogoji za uporabo geodetskega načrta:

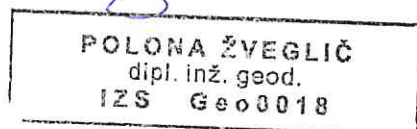
- geodetski načrt je izdelan v državnem koordinatnem sistemu D96/TM in Slovenskem višinskem sistemu 2010 (SVS2010, datum Koper),
- geodetski načrt vsebuje katastrske meje, ki so vrisane na osnovi digitalnih katastrskih načrtov in so informativnega značaja,
- v primeru, da podatki o mejah zemljiških parcel, glede na namen, niso dovolj natančni, je treba meje urediti skladno s predpisi, ki urejajo evidentiranje nepremičnin,
- nepooblaščen uporaba in spreminjanje geodetskega načrta nista dovoljeni,
- geodetski načrt se lahko uporablja samo za namen, ki je opredeljen v 3. točki certifikata.

6. Dodatna vsebina:

- parcela št. 730 ima po evidenci rabe kmetijskih zemljišč dejansko rabo poseljeno zemljišče z boniteto 0 bonitetnih točk, zato prikazovanje teh podatkov, kot vsebine geodetskega načrta, v skladu z določili ZKZ-D (prvi odstavek 3.g člena), ni potrebno.

Krško, 24.6.2020

Pooblaščen geodetinja:
Polona Žveglič, dipl.ing.geod.



Direktorica:
Polona Žveglič, dipl.ing.geod.

Kataster Krško d.o.o.
Dalmatinova ulica 8, 8270 Krško